

P01 - Via de ligação ao IP5 - troço 1

P01 - Via de ligação ao IP5 - troço 1

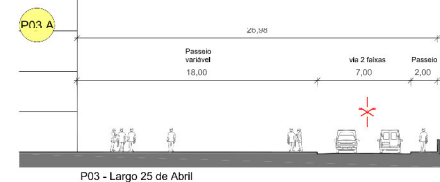
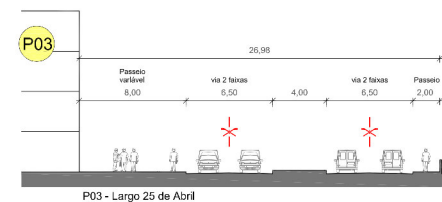
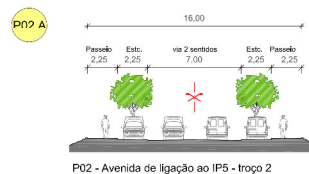
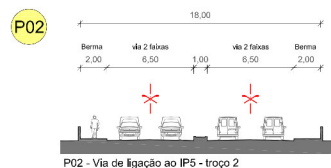


Diagrama de uma seção transversal de uma via urbana. A largura total da via é dividida em três partes: 2,00m de passeio à esquerda, 7,00m de via com 2 sentidos no centro, e 2,00m de passeio à direita. Abaixo da escala, há ícones representando pedestres, um carro e um ônibus. Um sinal de trânsito (seta vermelha com uma barra transversal) está posicionado no centro da via, sobre a faixa de 7,00m.

P04 - Avenida das Tílias

